






Planlegende


--- Bebauungsplanperimeter

 Entsorgung Niederflur (Papier, Karton, Schwarz- und Grünabfall) Alte Version


 Bewegungs-/Stellfläche 11 x 6 m

 Verkehrsflächen für den motorisierten Verkehr

 Zu- und Wegfahrten zum Areal

 Hauszugänge

Format: A3



GEMEINDE UDLIGENSWIL

Bebauungsplan Mitte

Plan Ent- und Versorgung, Feuerwehr- und Notzufahrt 1:1000

(Wegleitender Bestandteil)

Verabschiedet vom Gemeinderat am 19. Juni 2018

Dost
Stadtentwicklung
Luzern



BÖSCH
LANDSCHAFTS
ARCHITEKTUR

Architekt:
Dost Stadtentwicklung
Neustadtstrasse 7
CH-6003 Luzern

Raumplaner:
Hansueli Remund Raumplanung
Neustadtstrasse 7
CH-6003 Luzern

Landschaftsarchitekt:
Bösch Landschaftsarchitektur
Mühlentalstrasse 185
CH-8200 Schaffhausen